

## 第 5 課 西亞與北非的自然環境與文化

### 5-1 世界如何分區？

#### 一、世界的分區



劃分依據	說明
依【陸塊】劃分	<b>例</b> 亞洲、歐洲、美洲等(圖 1)
依【氣候】劃分	<b>例</b> 季風氣候區、乾燥氣候區、地中海型氣候區等
依【文化】劃分	擁有相似【           】與【           】的地方劃為同一地區 <b>例</b> 東亞文化區、西方文化區、西亞與北非文化區等(圖 2)

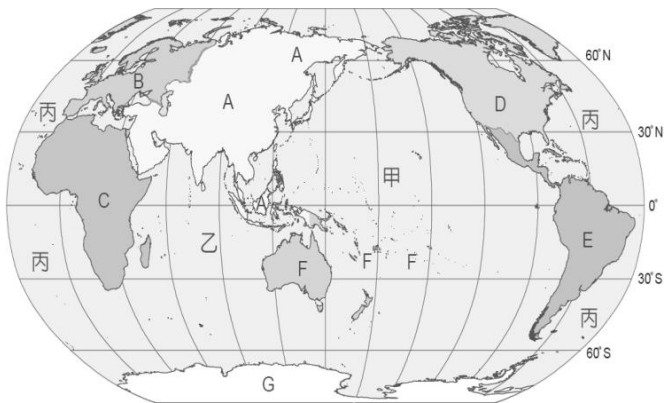


圖 1 世界全圖

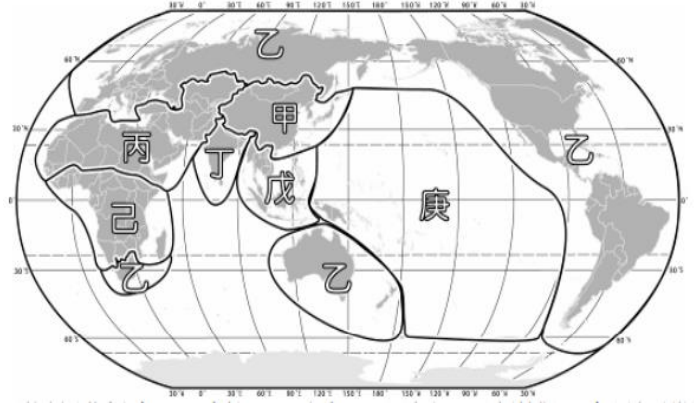


圖 2 世界文化分區圖

七大洲	A.【    】洲	B.【    】洲	C.【    】洲	D.【 北美】洲
	E.【 中南美】洲	F.【 大洋】洲	G.【 南極】洲	
三大洋	甲.【    】洋	乙.【    】洋	丙.【    】洋	

甲	【 東亞】文化區	戊	【 東南亞】文化區
乙	【 西方】文化區	己	【 漠南非洲】文化區
丙	【           】文化區	庚	【 大洋洲】文化區
丁	【 南亞】文化區		

#### 二、西亞與北非文化區(圖 2)

##### (一)共同點

位置	1.位於【           】、【           】、【           】三洲的交界地帶。 2.北以【           】海、【           】山與歐洲為界； 南為【           】沙漠與【 阿拉伯】海；東連接中亞與南亞。
氣候	氣候【           】，水草豐美的綠洲，發展出古文明。 <b>例 1</b> 西亞文明：【           】平原(兩河流域) <b>例 2</b> 埃及文明：【           】三角洲
文化	種族 大多為【           】人。
	宗教 多信奉【           】教。

世界地理

(二)【自然環境】範圍與地形

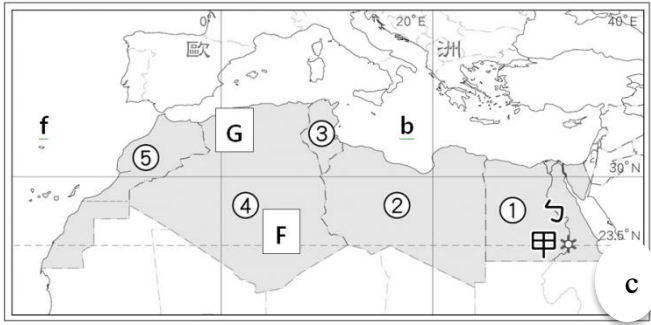


圖 3 北非地形圖

地理區	國家	水文
F 盆地(沙漠)	①	甲 高壩
G 山	② 利比亞	
	③ 突尼西亞	
海洋	④	
b 海	⑤	
c 海	河川	
f 洋	乙 河	

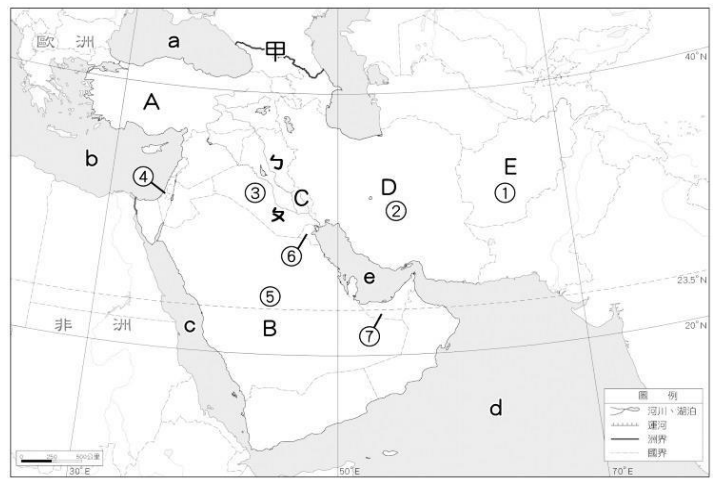


圖 4 西亞地形圖

地理區	國家	海洋
A 高原	①	a
B 高原	②	b
C 平原	③	c
D 高原	④	d
E 高原	⑤	e
山脈	⑥	河流
甲 山	⑦	乙 河
		乙 河

分區	北非		西亞	
國家	【埃】、【利】、【突尼西亞】、【阿】、【摩】、 <u>西撒哈拉</u> 等。		【阿富汗】、【伊】、【伊】、【土】、【沙】阿拉伯、【敘】、【以】、卡達、阿拉伯聯合大公國等	
地形	東北方以【西奈】半島與阿拉伯半島相連		【】為主體，【】海是 <u>斷層陷落</u> 形成	
	西部	【】山：分隔【地中】海、【撒哈拉】沙漠	高原區	北部 (1)主體：【安納托力亞】高原、【】高原、阿富汗高原 (2)特徵：地勢高、 <u>地震</u> 頻繁
	中部	【】盆地：世界最大 <u>撒哈拉沙漠</u>		南部 (1)主體：【】高原 (2)特徵： <u>古老</u> 陸塊、 <u>礦產</u> 豐
東部	(1)【】河三角洲： A. <u>世界第一長河</u> 。 B.自南向北注入【】海，埃及精華區 (2)【】運河： A.連接【】海與【】海 B.縮短【印度】洋至【大西】洋的航程		平原區	中部：【】平原 (1)位置：【】境內，西亞文明。 (2)成因：河流沖積 (【底】河 + 【幼】河) (3)特徵：水源豐、農業佳 → 【肥沃月彎】